

Váš dopis zn.: SPU 497308/2015  
Ze dne: 17.06.2016  
Naše zn.: POH/25570/2016-2/032100  
Vyřizuje: Ing. Lucie Tichá  
Tel.: 474 636 288  
Mobil:  
E-mail: ticha@poh.cz  
Datum: 14.07.2016

Státní pozemkový úřad  
Pobočka Teplice  
Masarykova třída 2421/66  
415 01 Teplice

### Komplexní pozemkové úpravy v k. ú. Světec a části k. ú. Chotějovice

K Vaší žádosti o vyjádření k výše uvedené akci ze dne 17. června 2016, kterou jsme obdrželi dne 17. června 2016, Vám sdělujeme stanovisko, které platí dva roky ode dne vydání.

Komplexní pozemkové úpravy (KoPÚ) budou provedeny tak, aby přispěly k dosažení cílů ochrany vod jako složky životního prostředí ve smyslu § 23a zákona č. 254/2001 Sb., o vodách a o změně některých zákonů (vodní zákon), ve znění pozdějších předpisů, a budou v souladu s metodikou Ochrana zemědělské půdy před erozí (Miloslav Janeček a kol., 2012), zejména v maximální přípustné ztrátě půdy způsobené vodní erozí 4,0 t/ha za rok.

Dle Národního plánu povodí Labe (NPP), který byl schválen usnesením vlády ČR č. 1083 dne 21. prosince 2016, jehož cíle a opatření jsou vydány opatřením obecné povahy Ministerstva zemědělství čj. 148/2016-MZE\_15120), náleží obvod komplexních pozemkových úprav do vodního útvaru povrchových vod tekoucích ID OHL\_0820 Bílina od toku Loupnice po tok Bouřlivec, částečně do OHL\_0850 Bílina od toku Bouřlivec po Ždírnický potok, a do vodního útvaru vod podzemních ID 21310 Mostecká pánev – severní část. Vodní útvary povrchových vod byly vyhodnoceny jako nevyhovující z chemického stavu, vodní útvary podzemních vod byly vyhodnoceny jako nevyhovující z chemického i kvantitativního stavu. Pro tyto vodní útvary jsou mimo jiné navržena níže uvedená opatření, která bude nutné respektovat, příp. do návrhu společných zařízení zapracovat:

- OHL212001 – Revitalizace vodních toků,
- OHL212002 – Ochrana stávající migrační prostupnosti vodních toků a zlepšování podmínek pro život ryb a dalších vodních organismů,
- OHL218001 – Zvýšení bezpečnosti vodních děl,
- CZE208002 – Snižování znečištění ze zemědělství a ochrana vodního prostředí,
- CZE208002 – Omezení negativních vlivů pesticidů na povrchové a podzemní vody,
- CZE212001 – Obnova přirozených koryt vodních toků,
- CZE219001 – Sucho a nedostatek vodních zdrojů.

Dle NPP se obvod KoPÚ nachází v území, které je ohroženo suchem. V listu opatření CZE219001 Sucho a nedostatek vodních zdrojů je doporučeno uplatňovat ve vybraných územích s nepříznivými faktory odtokových poměrů provedení komplexních pozemkových úprav s opatřeními řešícími zlepšování vodního režimu krajiny (výstavbu malých nádrží s propustným dnem pro podporu infiltrace vod, retenční zasakovací průlehy namísto přímého odvádění srážkových vod do vodních toků, revitalizace vodních toků a jejich niv namísto upravených a degradovaných koryt vodních toků; přirozené a přírodně blízké nivy a mokřady disponující aktivní retencí vody a zmírňující dopady extrémních výkyvů počasí atd.).

Dle geoportálu SOWAC-GIS se v obvodu komplexních pozemkových úprav nacházejí pozemky (půdní bloky) nejohroženější vodní erozí (včetně LPIS – terén silně ohrožený činností přívalového deště). Z geoportálu vyplývá, že dlouhodobá průměrná ztráta půdy na nejkritičtějších půdních bloku v obvodu KoPÚ je 10 t/ha.rok a více. Z pohledu větrné eroze se v obvodu KoPÚ rovněž nacházejí půdy potenciálně nejohroženější větrnou erozí (SOWAC-GIS – Větrná eroze - Potenciální ohroženost ZPF). V rámci



komplexních pozemkových úprav by měla být podrobně zmapována problematika erozní ohroženosti pozemků (včetně erozní činnosti přívalového deště).

Upozorňujeme, že dle mapového portálu České geologické služby se v obvodu KoPÚ nacházejí území náchylná k sesuvům (s vysokou náchylností k sesouvání). Sesuvná území by měla být v rámci komplexních pozemkových úprav prověřena a zohledněna při zpracování návrhu plánu společných zařízení.

V obvodu KoPÚ se nacházejí pozemky v ochranném pásmu přírodních léčivých zdrojů Teplice v Čechách.



Plán společných zařízení bude v souladu s již navrženými opatřeními v rámci komplexních pozemkových úprav v sousedních katastrech.

Budou nám předloženy (představeny) výsledky podrobného terénního průzkumu včetně všech provedených analýz ve smyslu vyhlášky č. 13/2014 Sb., o postupu při provádění pozemkových úprav a náležitostech návrhu pozemkových úprav, Metodického návodu k provádění pozemkových úprav (<http://www.spucr.cz/frontend/webroot/uploads/files/2015/12/metodickynavodkprovađenipozemkovychuprav1327.pdf>) a Metodického návodu „Systém analýzy území a návrh opatření k ochraně půdy a vody v krajině - podklad pro územní plánování a pozemkové úpravy“ (VÚMOP, v.v.i.) a dalších. Dále nám budou předložena (představena) vyhodnocení výše uvedeného průzkumu, analýz a budou zdůvodněna navržená opatření včetně hodnocení jejich účinnosti (viz např. Multikriteriální hodnocení protierozních a vodohospodářských zařízení v pozemkových úpravách [http://www.vumop.cz/sites/File/Publikacni\\_cinnost/Metod\\_QI92A012.pdf](http://www.vumop.cz/sites/File/Publikacni_cinnost/Metod_QI92A012.pdf)).

Žádáme Vás o zaměření koryt vodních toků/vodních ploch (nádrže) v naší správě na základě námi stanovených hranic v terénu, zachování kontinuity vodních toků, celistvosti vodních ploch a převedení parcel koryt těchto vodních toků do práva hospodařit pro Povodí Ohře, státní podnik.(na základě informace závodů).

Kontakt pro právní úkony v terénu a zajišťování průběhu hranic: Povodí Ohře, státní podnik, závod Chomutov, Spořická 4949, 430 46 Chomutov, M. Formanová, tel.: 474 636 672, e-mail: [mformanova@poh.cz](mailto:mformanova@poh.cz).

**Předmětem vyjádření** je zahájení komplexních pozemkových úprav v k. ú. Světec a části k. ú. Chotějovice. Obvod KoPÚ zasahuje do ochranného pásma přírodních léčivých zdrojů Teplice v Čechách (kód 65, typ II C) a do území mimořádně vysokého ohrožení suchem. V zájmovém území je stanovené záplavové území vodního toku Bílina včetně aktivní zóny záplavového území. V současné době dochází ke zpracování studie odtokových poměrů, která zahrnuje zájmové území.  
HGR: 2131. ČHP: 1-14-01-0550, -0700.

  
Povodí Ohře, státní podnik ⑥  
Bezručova 4219 Chomutov 430 03  
IČ 70889988 DIČ CZ70889988  
web: [www.poh.cz](http://www.poh.cz)  


Ing. Václav Švejkovský  
vedoucí odboru VR

#### Příloha

Mapa – Správa vodních toků protékajících v k. ú. Světec a části k. ú. Chotějovice

#### Rozdělovník

POh, s. p., odbor VHP

POh, s. p., oddělení EP – pí. Vágnerová

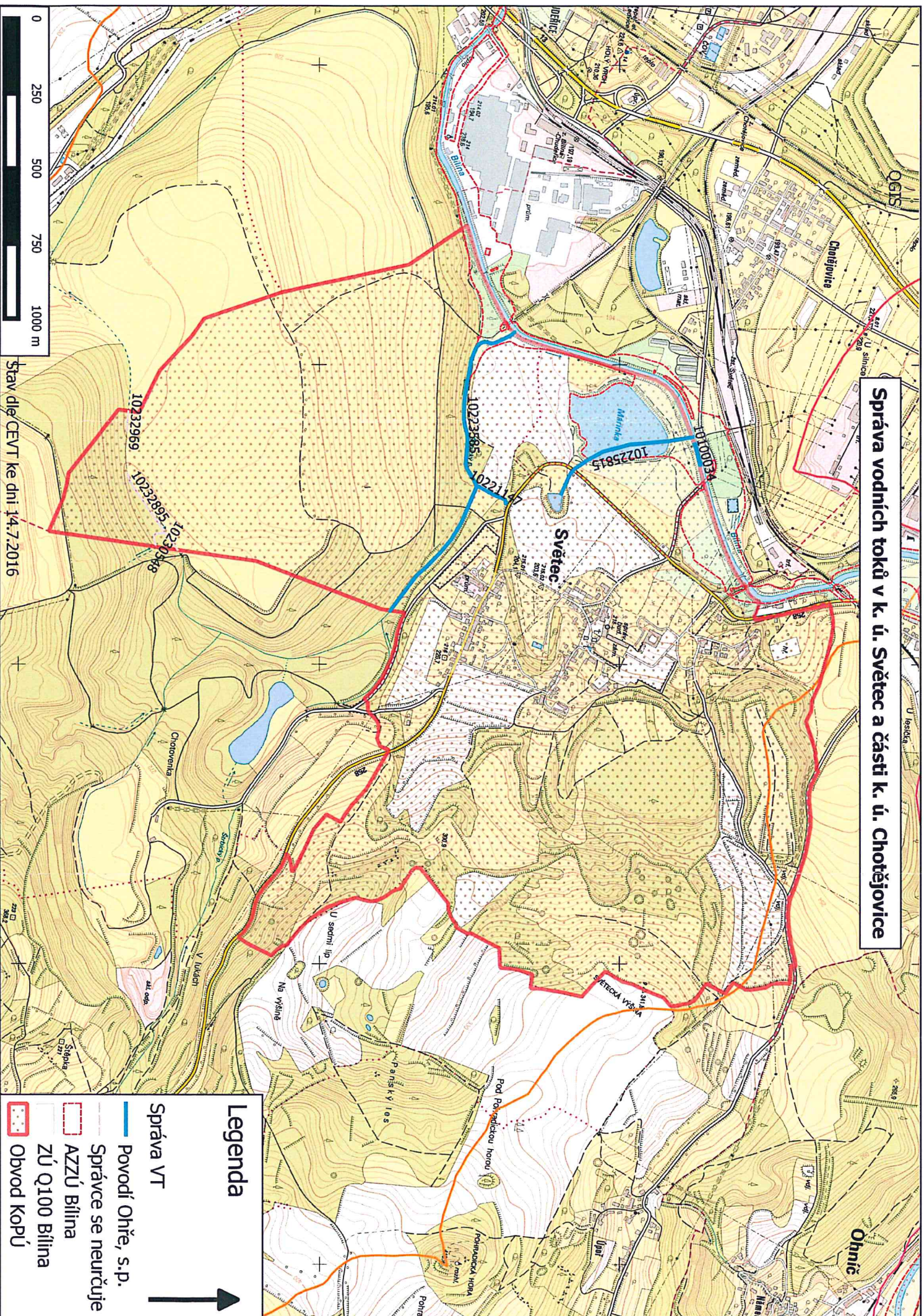
POh, s. p., závod Chomutov

VHE: 02-32/6398 1-14-01-055 778809/983183

vlastní



# Správa vodních toků v k. ú. Světec a části k. ú. Chotějovice



## Legenda

Správa VT

Povodí Ohře, s.p.

Správce se neurčuje

AZZÚ Bílina

ZÚ Q100 Bílina

Obvod Kópů



